



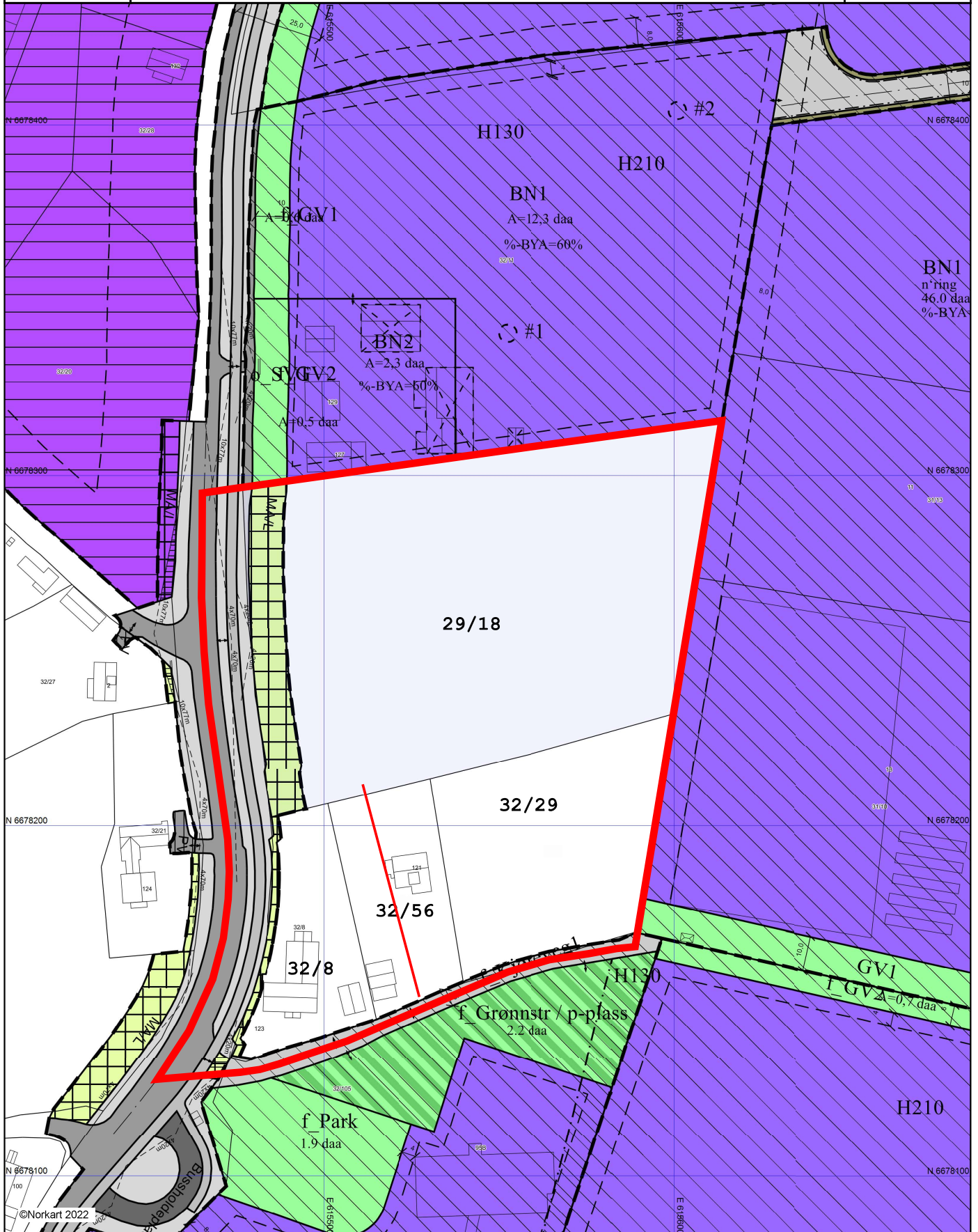
Vedlegg 1- Forslag til planavgrensning



Eiendom: 29/18
 Adresse:
 Utskriftsdato: 15.05.2022
 Målestokk: 1:1000

Nannestad kommune

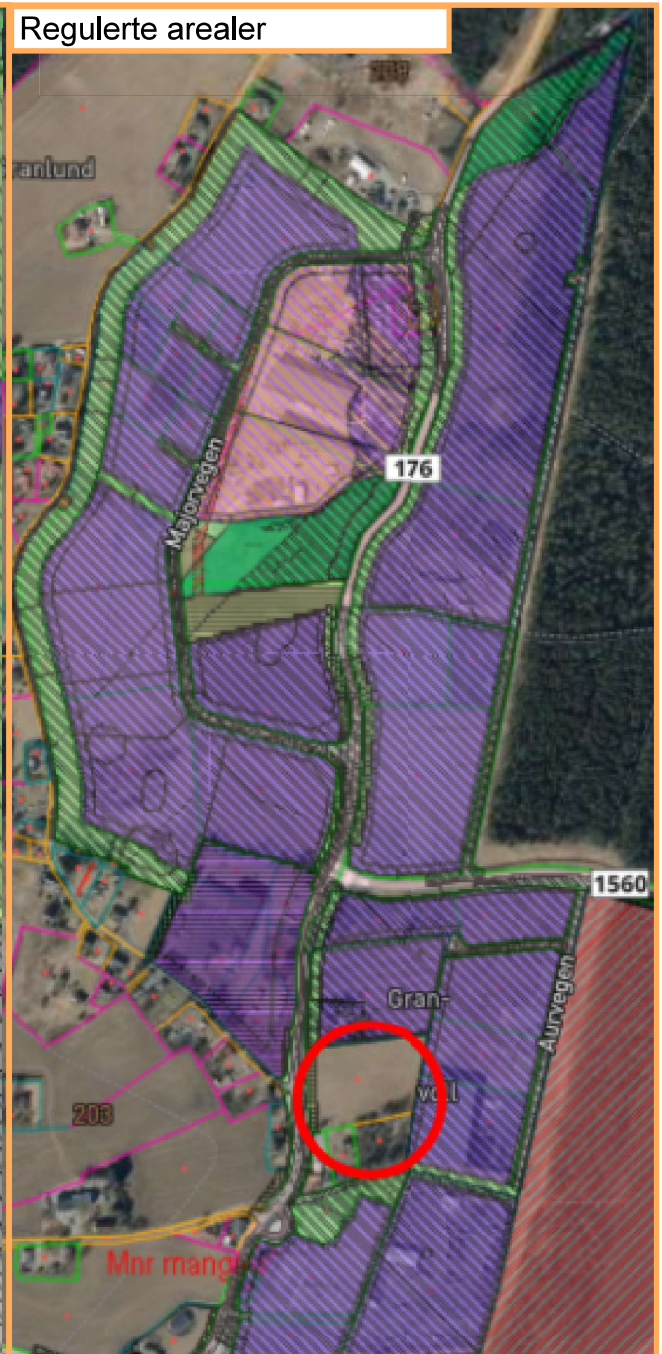
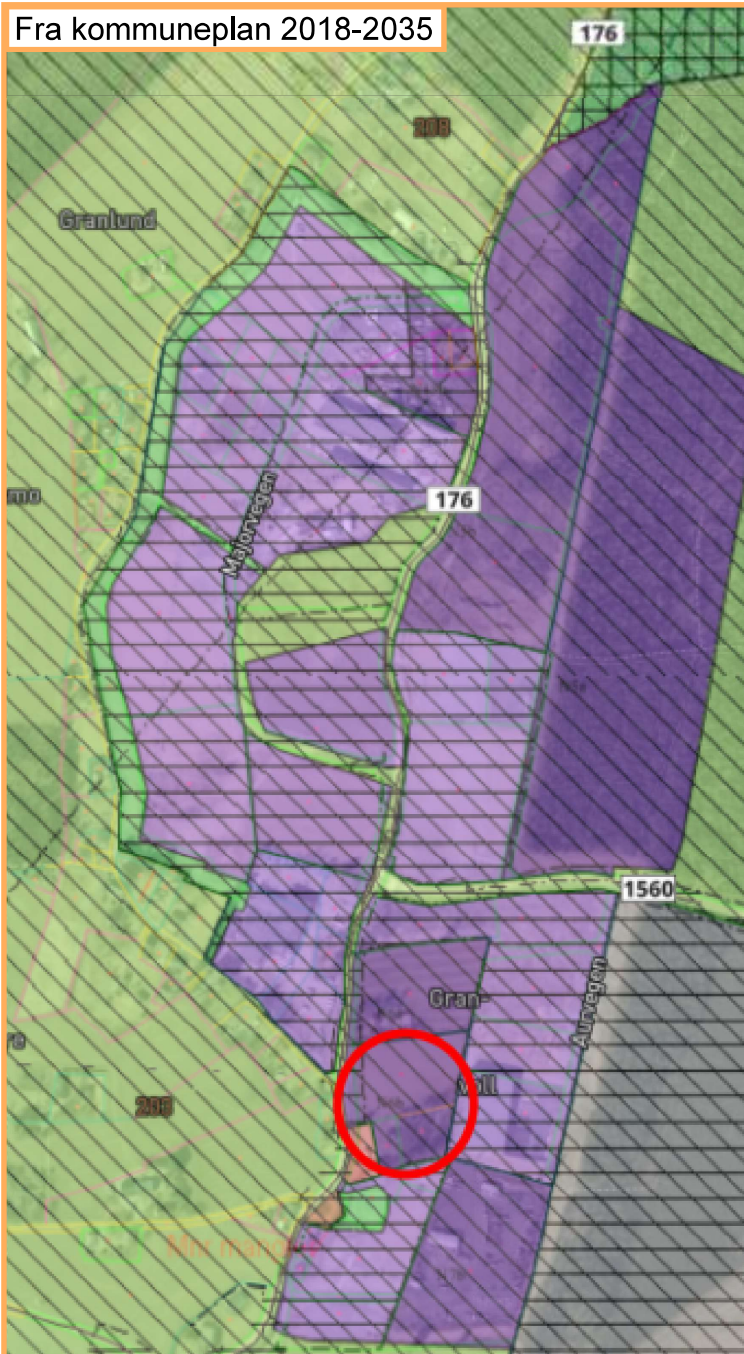
UTM-32



1) Det tas forbehold om feil i kartgrunnlaget
 2) Ved utskrift fra PDF-fil kan målestokken bli unøyaktig
 3) Kommuneplanen er laget for små målestokker og kan være unøyaktig hvis man zoomer mye inn i planen.

Fra kommuneplan 2018-2035

Regulerte arealer



Oversikt

